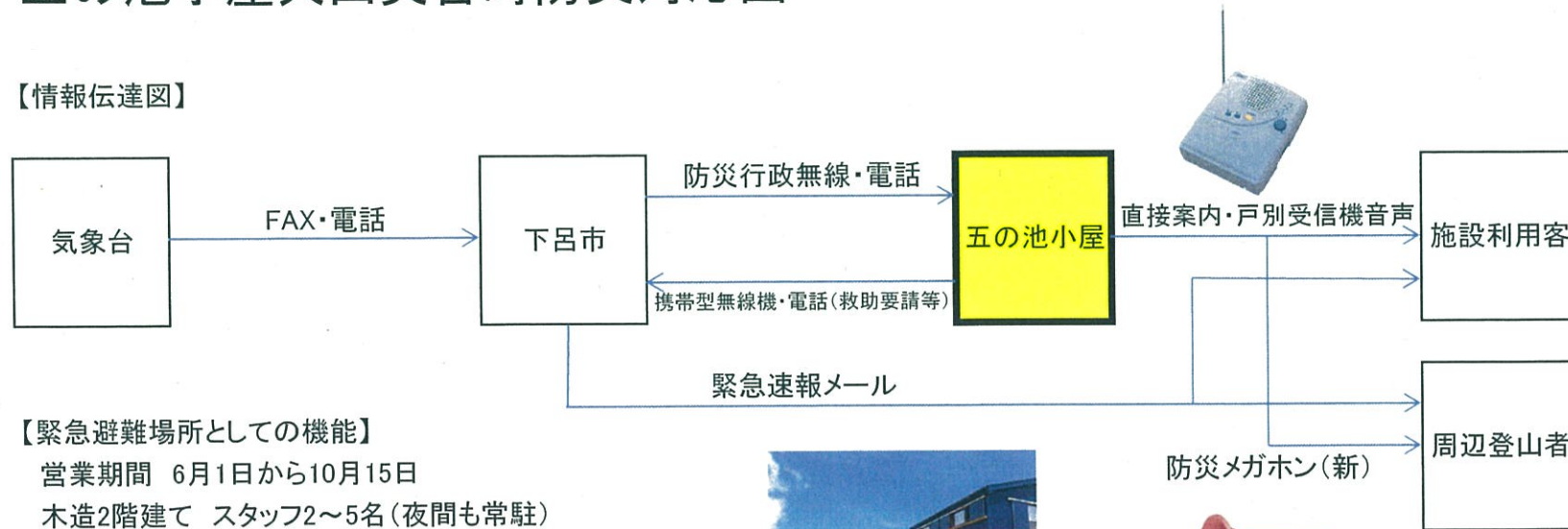


五の池小屋火山災害時防災対応図

【情報伝達図】



【緊急避難場所としての機能】

- 営業期間 6月1日から10月15日
- 木造2階建て スタッフ2~5名(夜間も常駐)
- 収容人員100名 (緊急時最大受入可能数120人)
- 発動発電機 (5kVA、3kVA各1台 予備燃料400ℓ)
- 食料 約500食・水 3~7t
- 携帯型無線機・携帯電話
- 防災ヘルメット160個(100個は新規)
- ゴーグル100個(新) マスク100枚(新)
- 懐中電灯30個(新) 折畳み担架(新) AED(新)



防災メガホン(新)



【関係機関】

名称
岐阜県下呂警察署
落合警察官駐在所
下呂市消防本部
下呂温泉病院
下呂市立小坂診療所
中部森林管理局岐阜森林管理署
岐阜県飛騨振興局
下呂市役所
下呂市役所 小坂振興事務所
飛騨小坂観光協会
濁河温泉管理組合

【噴火時の防災対応】

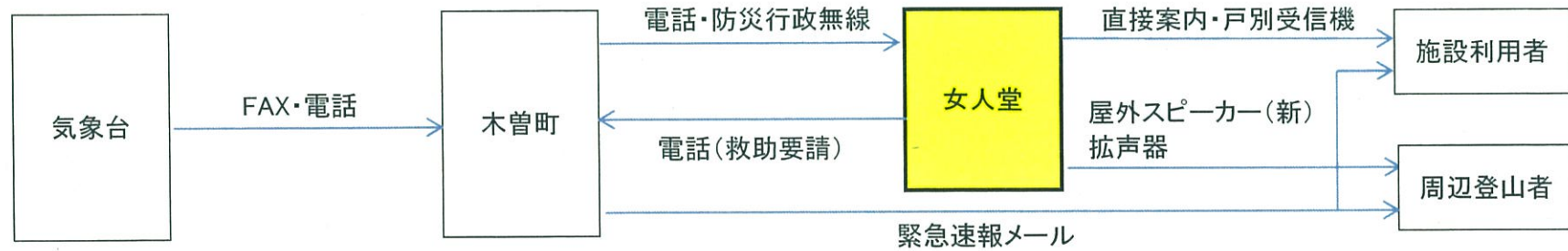
- 施設利用者及び周辺登山者への情報伝達及び避難誘導
- 緊急避難場所として登山者等の受入れ
- 下呂警察署・下呂市等への救助要請
- 避難者名簿の作成
- 気象庁・下呂市等からの噴火情報の収集

【平時の防災対応】

- 通信機器・防災用品の点検
- 避難誘導訓練の実施
- 施設利用者及び周辺登山者への啓発(チラシ配布等)

女人堂火山災害時防災対応図

【情報伝達図】



【緊急避難場所としての機能】

営業期間 7月中旬～10月中旬(夜間営業有)
 木造2階建て スタッフ5～8名
 収容人員120名(緊急時最大受入可能数250人)
 発電発電機(5kVA 予備燃料 400ℓ)2台
 食料 約600食・水10t
 携帯型無線機・携帯電話
 防災ヘルメット150個 ゴーグル100個(新)
 マスク1000枚(新) 懐中電灯30個(新)
 折畳み担架 AED 災害多人数用応急箱(新)



【噴火時の防災対応】

施設利用者及び周辺登山者への情報伝達及び避難誘導
 緊急避難場所として登山者等の受入れ
 木曾警察署・木曾町等への救助要請
 避難者名簿の作成
 気象庁・木曾町等からの噴火情報の収集

【平時の防災対応】

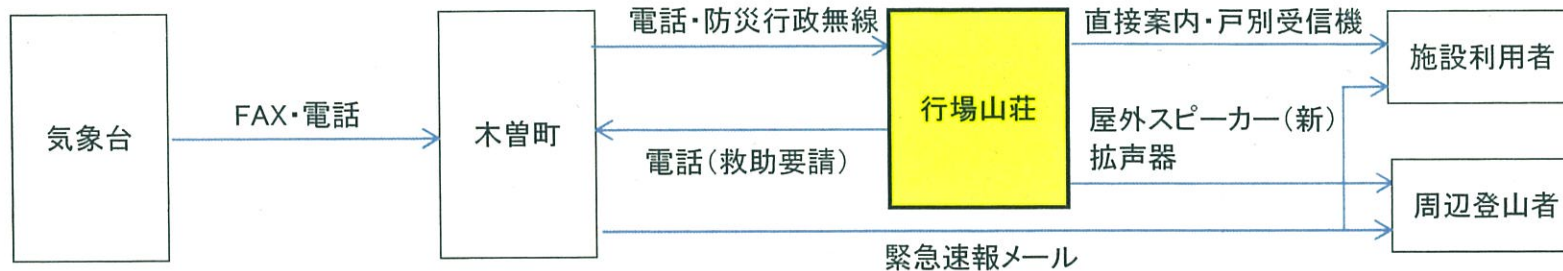
通信機器・防災用品の点検
 避難誘導訓練の実施
 啓発チラシの配布

【関係機関】

名称
長野県木曾警察署
三岳警察官駐在所
木曾広域消防本部
木曾消防署
長野県立木曾病院
木曾みたけ診療所
中部森林管理局木曾森林管理署
長野県木曾地方事務所
木曾町役場
木曾町役場 三岳支所
木曾町観光協会


行場山荘火山災害時防災対応図

【情報伝達図】



【緊急避難場所としての機能】

- 営業期間 7月中旬～10月中旬(夜間営業有)
- 木造2階建て スタッフ5～7名
- 収容人員80名(緊急時最大受入可能数200人)
- 発動発電機(5kVA 予備燃料 200ℓ)2台
- 食料 約500食・水2t
- 携帯型無線機・携帯電話
- 防災ヘルメット100個 ゴーグル100個(新)
- マスク1000枚(新) 懐中電灯30個(新)
- 折畳み担架 AED(新) 災害多人数用応急箱(新)



【噴火時の防災対応】

- 施設利用者及び周辺登山者への情報伝達及び避難誘導
- 緊急避難場所として登山者等の受入れ
- 木曾警察署・木曾町等への救助要請
- 避難者名簿の作成
- 気象庁・木曾町等からの噴火情報の収集

【平時の防災対応】

- 通信機器・防災用品の点検
- 避難誘導訓練の実施
- 啓発チラシの配布

【関係機関】

名称
長野県木曾警察署
三岳警察官駐在所
木曾広域消防本部
木曾消防署
長野県立木曾病院
木曾みたけ診療所
中部森林管理局木曾森林管理署
長野県木曾地方事務所
木曾町役場
木曾町役場 三岳支所
木曾町観光協会

緊急避難場所

(総収容人数 1,700名)

御岳ロープウェイ

センターハウス (収容 1500名)

御嶽社



レストラン ザーベン



ロープウェイ (全長 2320m 所要時間 片道約 15分)



山麓 鹿ノ瀬駅



1570m

駐車場



山頂 飯森高原駅 (収容 200名 ザーベン含む)



2150m

大型サイレン設置



中の湯

案内看板(案)

注意 ATTENTION 주의

日本語

気象庁からの連絡により御嶽山に異常がありましたら、サイレンおよびアナウンスによりお知らせします。お近くの建物内に避難し、乗員の指導に従ってください。

英語

If there is abnormality in Ontake-san by a contact from the Meteorological Agency, FR informs you by a siren and an announcement. Please take refuge in the building around here and follow staff's lead.

韓国語

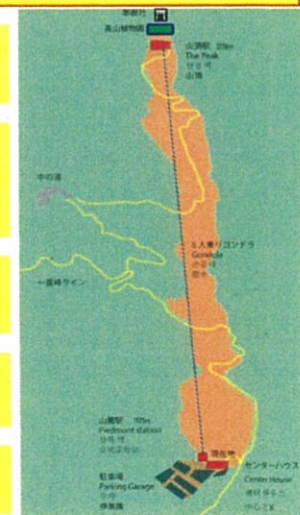
기상청에서 연락하여 온 화재 상태 이상 이 있으면, 사이렌 및 공개 사명을 통해 알려드립니다. 근처의 건물에 피난하고 담당자의 지도에 따릅니다.

中国語 - 繁体

如蒙从日本气象署有任何异常御岳山通报接触, 我食用警署和公告通知您, 乘员在当地的建筑, 按照指示的工作人。

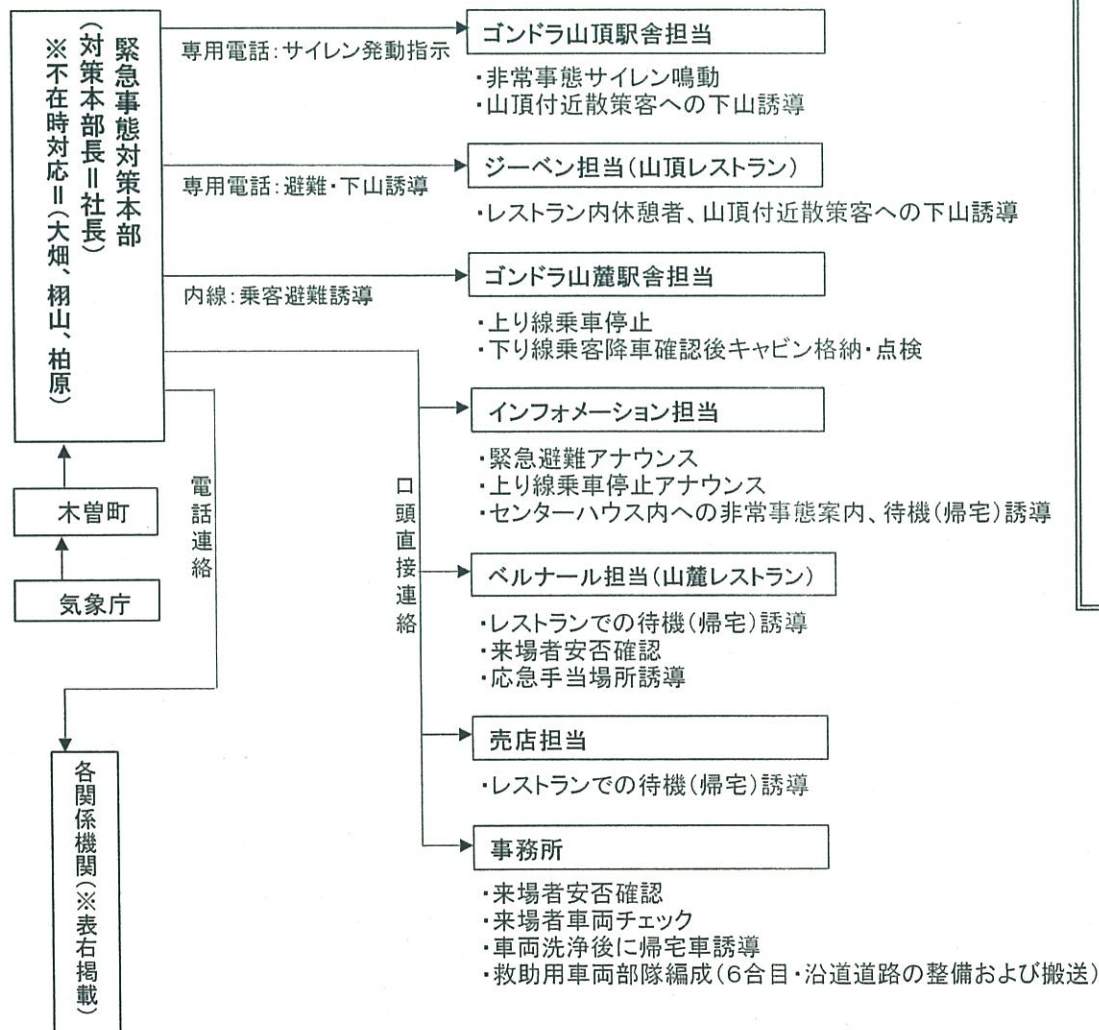
中国語 - 简体

如蒙从日本气象署有任何异常御岳山通报接触, 我食用警署和公告通知您, 乘员在当地的建筑, 按照指示的工作人。



※看板の内容については言語、位置図を含め現在検討中。

■御岳ロープウェイ緊急避難連絡系統図(火山噴火災害)



【避難施設(約1,700名収容)】

施設	収容人数
山頂駅舎	50名
山頂レストラン(ジーベン)	150名
センターハウス	1,500名

■防災対策

★ 防災設備関連

- ・大型サイレン(2機新設)をゴンドラ山頂 飯森高原駅舎に設置(新)
- ・避難施設案内看板(2か所)の設置(新)
- ・拡声器(12)
- ・ヘルメット(500)
- ・マスク(1000)(新)
- ・ゴーグル(1000)(新)
- ・毛布(300)(新)
- ・応急手当備品(災害多人数用救急箱)、AED
担架、バックボード

★ 情報伝達

- ・緊急速報メール(木曾町)
- ・案内看板
- ・啓発チラシ

★ その他

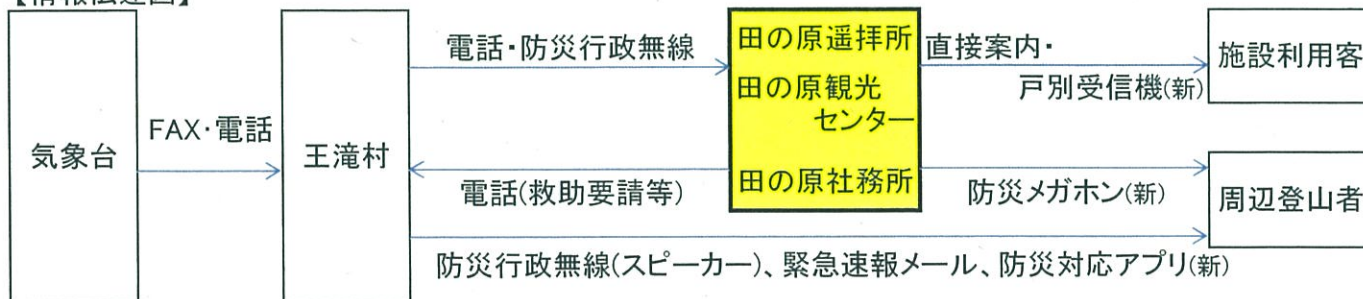
- ・緊急避難マニュアルの作成(新)
- ・避難施設明記の御岳ロープウェイ・イラストマップの作成(新)
- ・社員21名、臨時従業員19名(常時30名)※昨年度

※関係連絡先

関係機関
木曾消防署
木曾広域消防本部
木曾警察署
三岳駐在所
木曾町役場
三岳支所
県立木曾病院
北陸信越運輸局
中部電力木曾福島営業所
松本労働基準監督署
木曾森林管理署
木曾地方事務所
行場小屋
女人堂
五の池小屋

「田の原遥拝所・登山道入口」火山災害時防災対応

【情報伝達図】



【緊急避難場所としての機能】

項目	田の原遥拝所	田の原観光センター (田の原山荘)	田の原社務所
営業期間等	未定	未定	未定
スタッフ	未定	未定	未定
建物構造	鉄骨平屋建て	RC(一部木造)3階建て	木造2階建て
緊急時最大受入可能数	約100名	約450名 (収容人員:230名)	約50名
電源	商用電源	商用電源	商用電源
水	水道水	水道水	水道水
防災ヘルメット(新)	100個	100個	50個
懐中電灯	有	有	有
電話	携帯電話	固定電話	固定電話
防災行政無線戸別受信機(新)	有	有	有
AED(新)	1台	1台	—
監視カメラ(新)	1基	—	—

※田の原山荘は田の原観光センターに併設

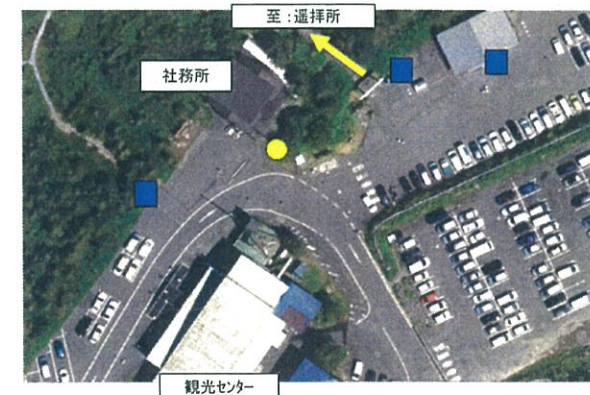
【噴火時の防災対応】

- 施設利用者及び周辺登山者への情報伝達及び避難誘導
- 緊急避難場所として避難者等の受入れ
- 木曾警察署・王滝村等への救助要請
- 避難者名簿の作成
- 気象庁・王滝村等からの噴火情報の収集

【平時の防災対応】

- 通信機器・防災用具の点検
- 避難誘導訓練の実施

【防災設備設置位置図】



【関係機関】

名称
長野県木曾警察署
王滝村警察官駐在所
木曾広域消防本部
木曾消防署
県立木曾病院
王滝村診療所
中部森林管理局木曾森林管理署
木曾地方事務所
王滝村役場
王滝観光総合事務所