

# 御嶽山の火山活動状況

火口列からの噴煙活動や山頂直下付近の地震活動が続いていることから、今後も小規模な噴火が発生する可能性があります。

火口から概ね1kmの範囲では、噴火に伴う弾道を描いて飛散する大な噴石に警戒してください。風下側では降灰及び風の影響を受ける小さな噴石に注意してください。

〔火口周辺警報(噴火警戒レベル2)〕

平成29年3月21日 岐阜地方気象台

1

## 御嶽山の火山活動解説資料

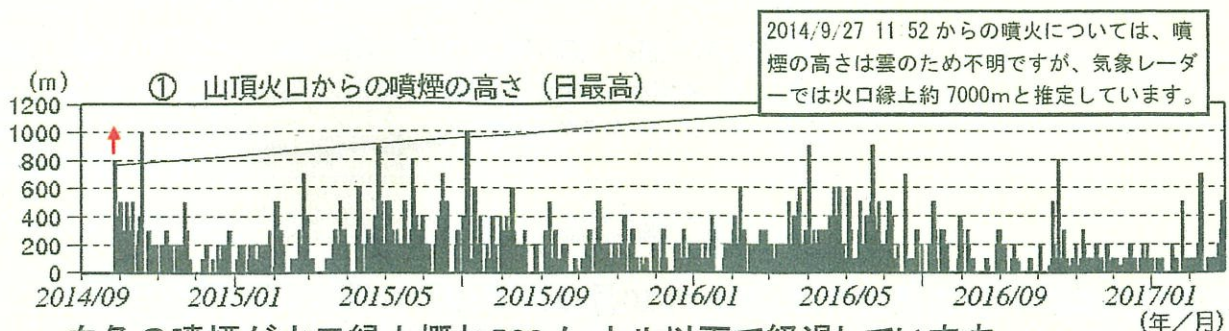
### 噴気など表面現象



左図:三岳黒沢監視カメラ



右図:中部地方整備局の滝越設置の監視カメラ

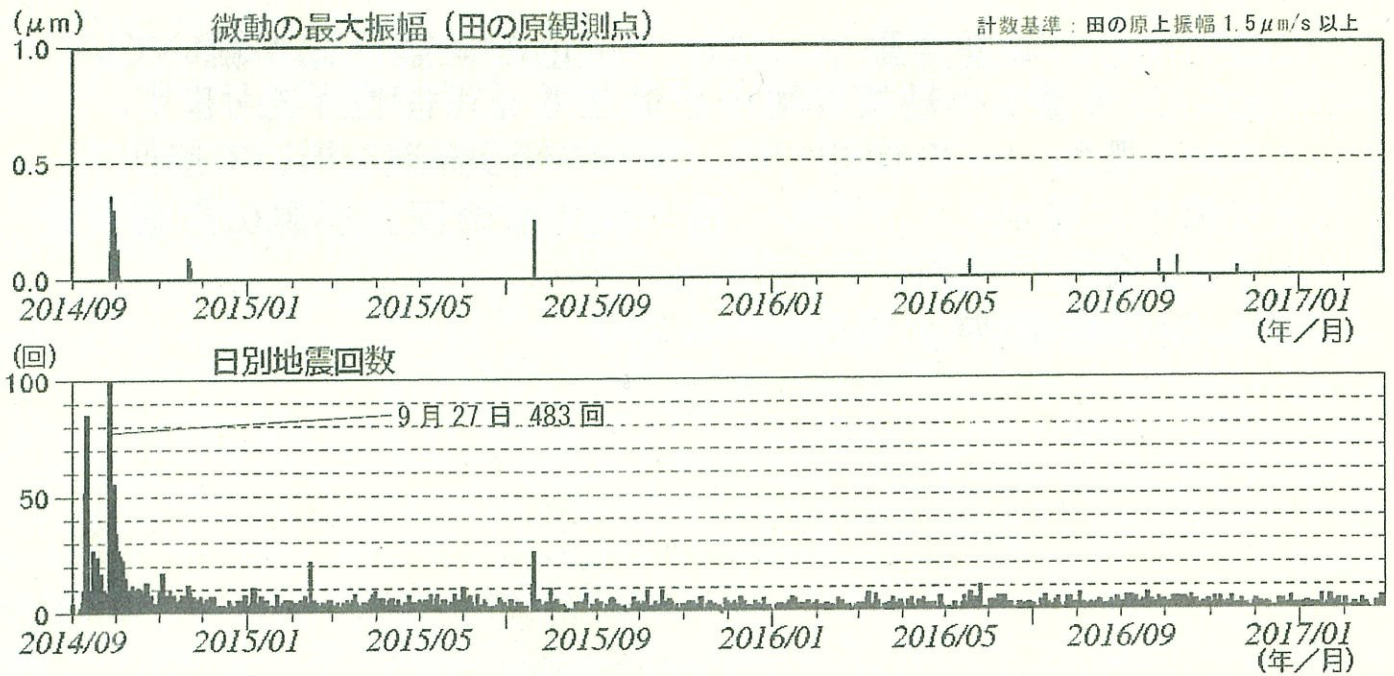


白色の噴煙が火口縁上概ね500メートル以下で経過しています。

2

# 御嶽山の火山活動解説資料

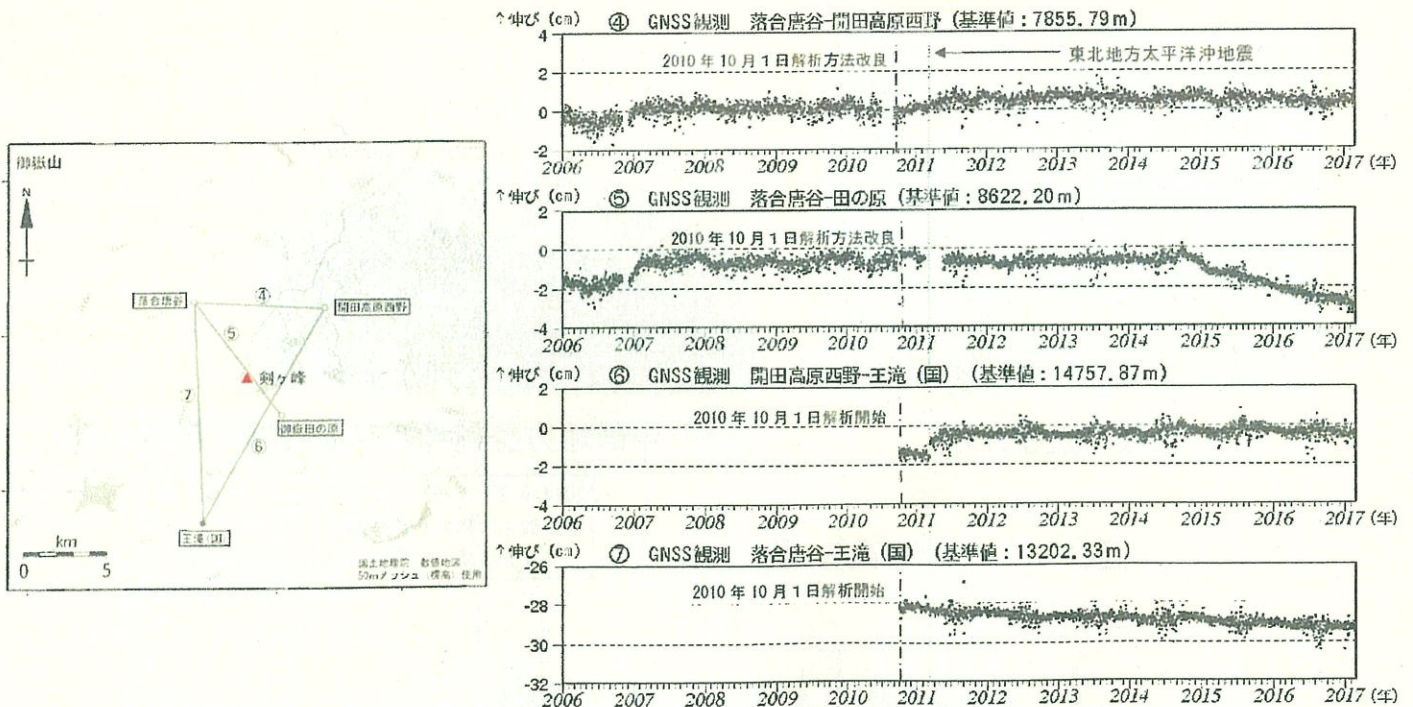
## 地震や微動の発生状況



山頂直下付近の地震活動は、回数は少ないながらも継続しています。  
火山性微動は2016年11月に発生して以降は観測されていませんでした。

# 御嶽山の火山活動解説資料

## 地殻変動の状況



GNSS連続観測の一部の基線では、2014年10月以降山体の収縮によると考えられる縮みの傾向がみられており、火山活動は長期的には低下傾向にあります。